

МЭРИЯ ГОРОДА НОВОСИБИРСКА
ПОСТАНОВЛЕНИЕ

От 10.09.2024

№ 7279

О проекте межевания территории квартала 146.01.01.05 в границах проекта планировки территории, ограниченной ул. Лескова, ул. Автогенной, полосой отвода железной дороги, ул. Восход и ул. Бориса Богаткова, в Октябрьском районе

В целях определения местоположения границ образуемых и изменяемых земельных участков, в соответствии с Градостроительным кодексом Российской Федерации, постановлением Правительства Российской Федерации от 19.11.2014 № 1221 «Об утверждении Правил присвоения, изменения и аннулирования адресов», постановлениями мэрии города Новосибирска от 13.07.2022 № 2382 «О проекте планировки и проектах межевания территории, ограниченной ул. Лескова, ул. Автогенной, полосой отвода железной дороги, ул. Восход и ул. Бориса Богаткова, в Октябрьском районе», от 13.05.2024 № 3292 «О подготовке проекта межевания территории квартала 146.01.01.05 в границах проекта планировки территории, ограниченной ул. Лескова, ул. Автогенной, полосой отвода железной дороги, ул. Восход и ул. Бориса Богаткова, в Октябрьском районе», руководствуясь Уставом города Новосибирска, ПОСТАНОВЛЯЮ:

1. Утвердить проект межевания территории квартала 146.01.01.05 в границах проекта планировки территории, ограниченной ул. Лескова, ул. Автогенной, полосой отвода железной дороги, ул. Восход и ул. Бориса Богаткова, в Октябрьском районе (далее – проект) (приложение).

2. Присвоить адрес образуемому земельному участку согласно приложению 1 к проекту.

3. Департаменту строительства и архитектуры мэрии города Новосибирска разместить постановление на официальном сайте города Новосибирска в информационно-телекоммуникационной сети «Интернет».

4. Департаменту информационной политики мэрии города Новосибирска в течение семи дней со дня издания постановления обеспечить опубликование постановления.

5. Контроль за исполнением постановления возложить на заместителя мэра города Новосибирска – начальника департамента строительства и архитектуры мэрии города Новосибирска.

Мэр города Новосибирска

М. Г. Кудрявцев

Приложение
к постановлению мэрии
города Новосибирска
от 10.09.2024 № 7279

ПРОЕКТ
межевания территории квартала 146.01.01.05 в границах проекта
планировки территории, ограниченной ул. Лескова,
ул. Автогенной, полосой отвода железной дороги,
ул. Восход и ул. Бориса Богаткова,
в Октябрьском районе

1. Текстовая часть проекта межевания территории:
 - 1.1. Сведения об образуемом земельном участке (приложение 1).
 - 1.2. Сведения о границах территории, в отношении которой утвержден проект межевания (приложение 2).
 2. Чертеж межевания территории (приложение 3).
-

Приложение 1

к проекту межевания территории квартала 146.01.01.05 в границах проекта планировки территории, ограниченной ул. Лескова, ул. Автогенной, полосой отвода железной дороги, ул. Восход и ул. Бориса Богаткова, в Октябрьском районе

**СВЕДЕНИЯ
об образуемом земельном участке**

Условный номер земельного участка на чертеже межевания территории	Вид разрешенного использования образуемого земельного участка в соответствии с проектом планировки территории	Площадь образуемого земельного участка, га	Адрес земельного участка	Возможный способ образования земельного участка
1	2	3	4	5
ЗУ 1	Предоставление коммунальных услуг (3.1.1) – объекты, обеспечивающие поставку воды, тепла, электричества, газа, отвод канализационных стоков, очистку и уборку данных объектов (котельные, водозаборы, очистные сооружения, насосные станции, водопроводы, линии электропередачи, трансформаторные подстанции, газопроводы, линии связи, телефонные станции, канализации); благоустройство территории (12.0.2) – объекты благоустройства территории	0,0330	Российская Федерация, Новосибирская область, городской округ город Новосибирск, город Новосибирск, ул. Гурьевская, з/у 70б	Образование из земель, государственная собственность на которые не разграничена

Приложение 2
к проекту межевания территории
квартала 146.01.01.05 в границах
проекта планировки территории,
ограниченной ул. Лескова, ул. Ав-
тогенной, полосой отвода железной
дороги, ул. Восход и ул. Бориса Бо-
гаткова, в Октябрьском районе

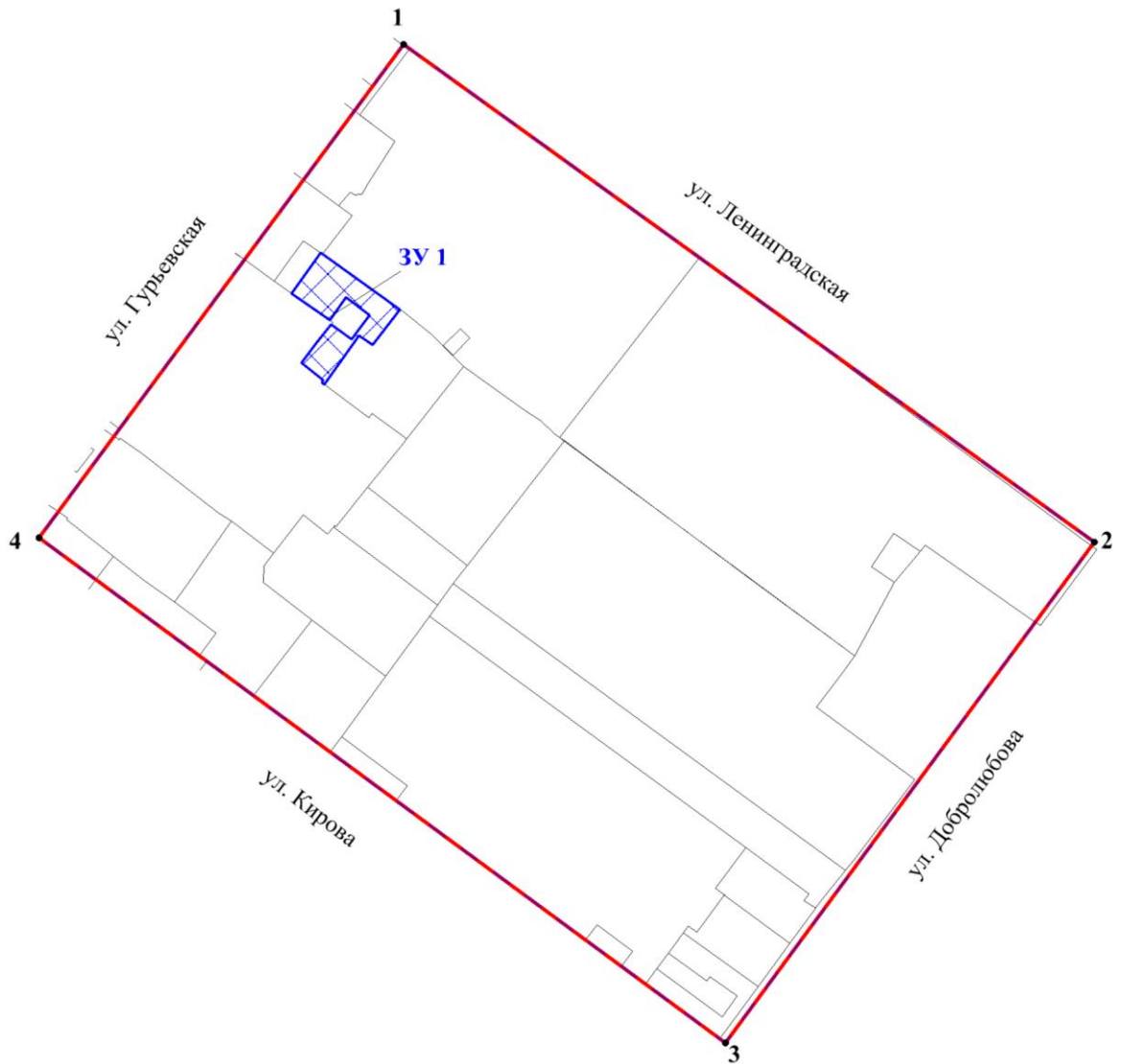
СВЕДЕНИЯ
о границах территории, в отношении которой утвержден
проект межевания

№ точки	Координаты	
	X	Y
1	2	3
1	486301.25	4200179.45
2	486178.54	4200349.54
3	486055.14	4200258.69
4	486179.52	4200089.79






Примечания: система координат – МСК НСО.

Приложение 3
к проекту межевания территории квартала 146.01.01.05 в
границах проекта планировки территории, ограниченной
ул. Лескова, ул. Автогенной, полосой отвода железной до-
роги, ул. Восход и ул. Бориса Богаткова, в Октябрьском
районе

**ЧЕРТЕЖ
межевания территории**



Условные обозначения

- | | | | |
|---|---|---|--|
|  | красные линии, утвержденные в составе проекта планировки территории |  | условный номер образуемого земельного участка |
|  | границы существующего элемента планировочной структуры |  | номер характерной точки границы территории, в отношении которой утвержден проект межевания |
|  | границы образуемого земельного участка | ул. Кирова | наименование элемента улично-дорожной сети |